

Plan 1:200

NOTER:

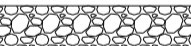




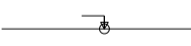
Mål: Alle ubenævnte mål er i mm. Der må ikke måles på tegningen. Koter er opgivet i meter i forhold til DVR90.

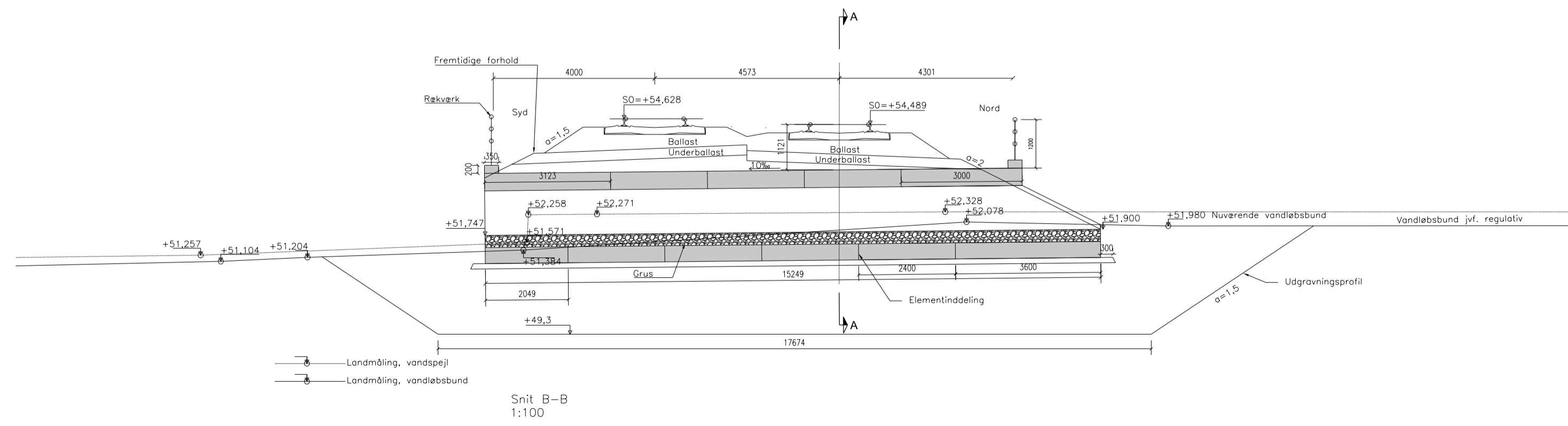
Ballast:

Ballast skal jf. BN1-6-6 udskiftes i en overgangszone på 6,5 meter. Fra området med udskiftning af underballast, skiftes ballasten i en udstrækning på 3 meter jf. plan. Fra området kun med udskiftning af ballast, skiftes ballasten delvist (samlet højde minus 15 cm) i en udstrækning på 3,5 meter jf. plan.

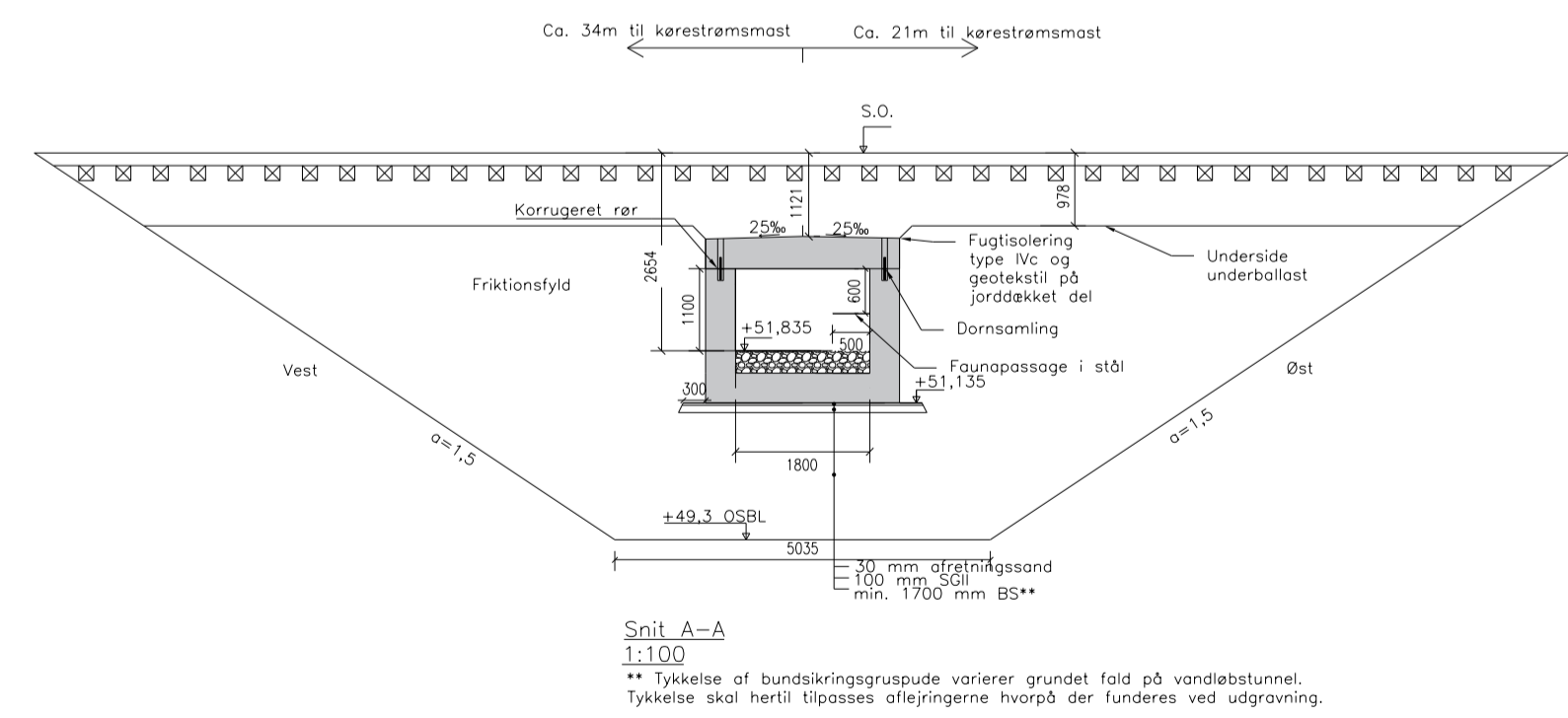
A218334-102.001 1.0

SIGNATUR:

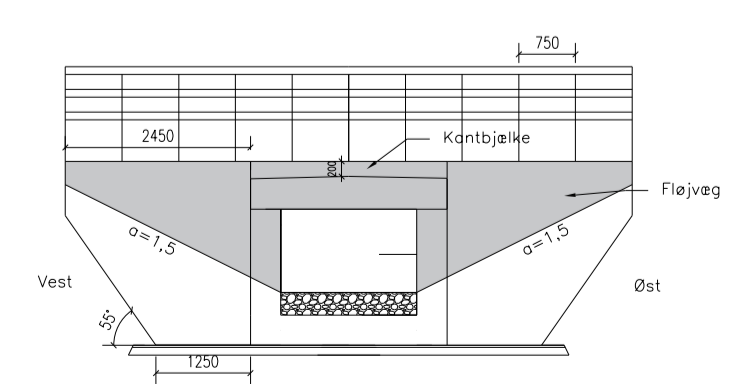
-  Grus/vandløbsbund
-  Beton
-  Afgravningslinje til terræn
-  Afgravning til OSBL +49,3
-  Vandspejl jvf. landmåling
-  Vandløbsbund jvf. landmåling



Snit B-B 1:100



Snit A-A 1:100
** Tykkelse af bundlivingsgrusvare varierer grundet fold på vandløbstunnel. Tykkelse skal her til tilpasses aflejringerne hvor på der lunders ved udgravning.



Snit C-C 1:100

**Banedanmark
Udskiftning af vandløbsbro i Skalbjer**

Programfase	A218334-002
Hovedtegning	KSDY / KSDY
	MLS
	MLS
	1:100
	2022-01-20

