

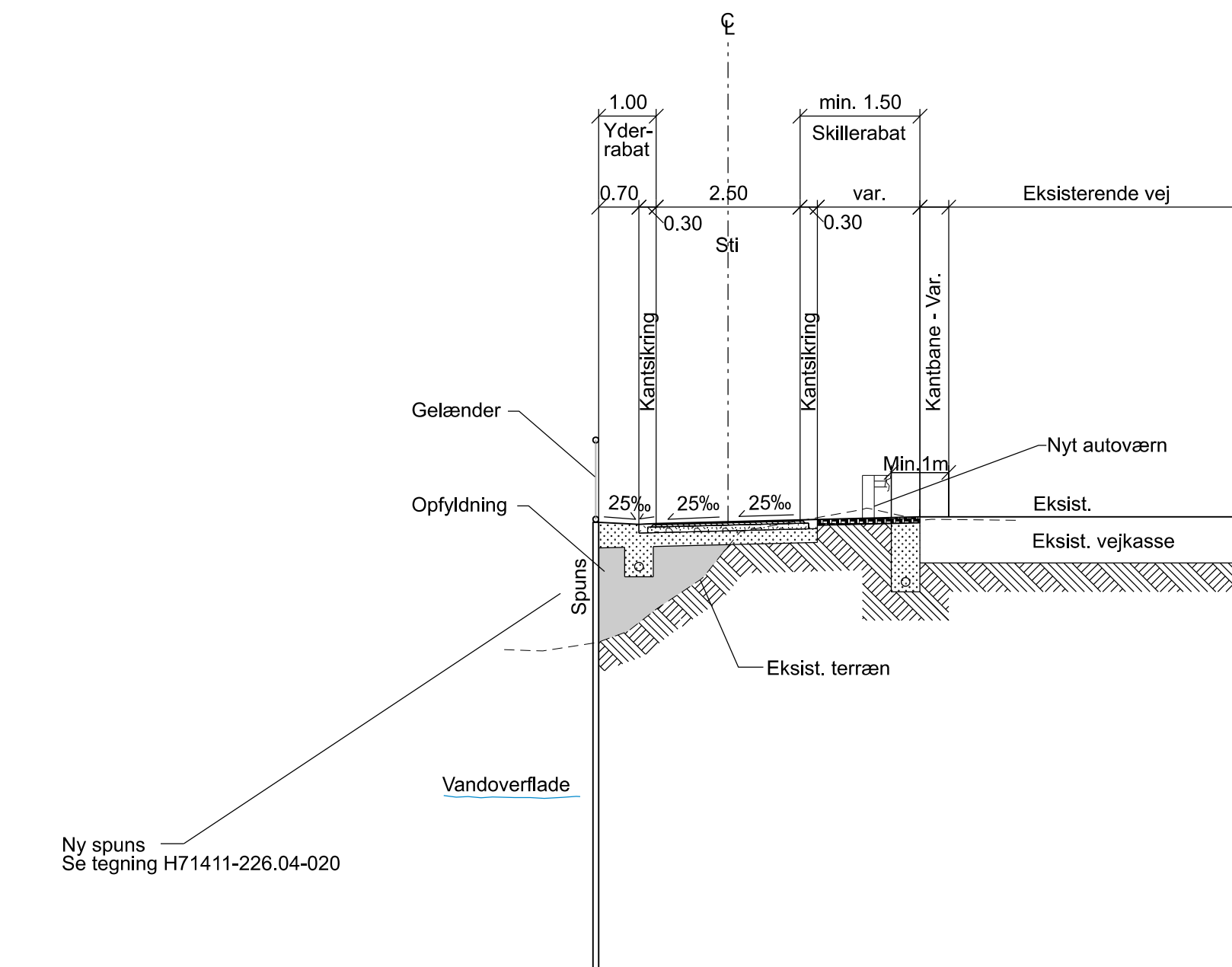
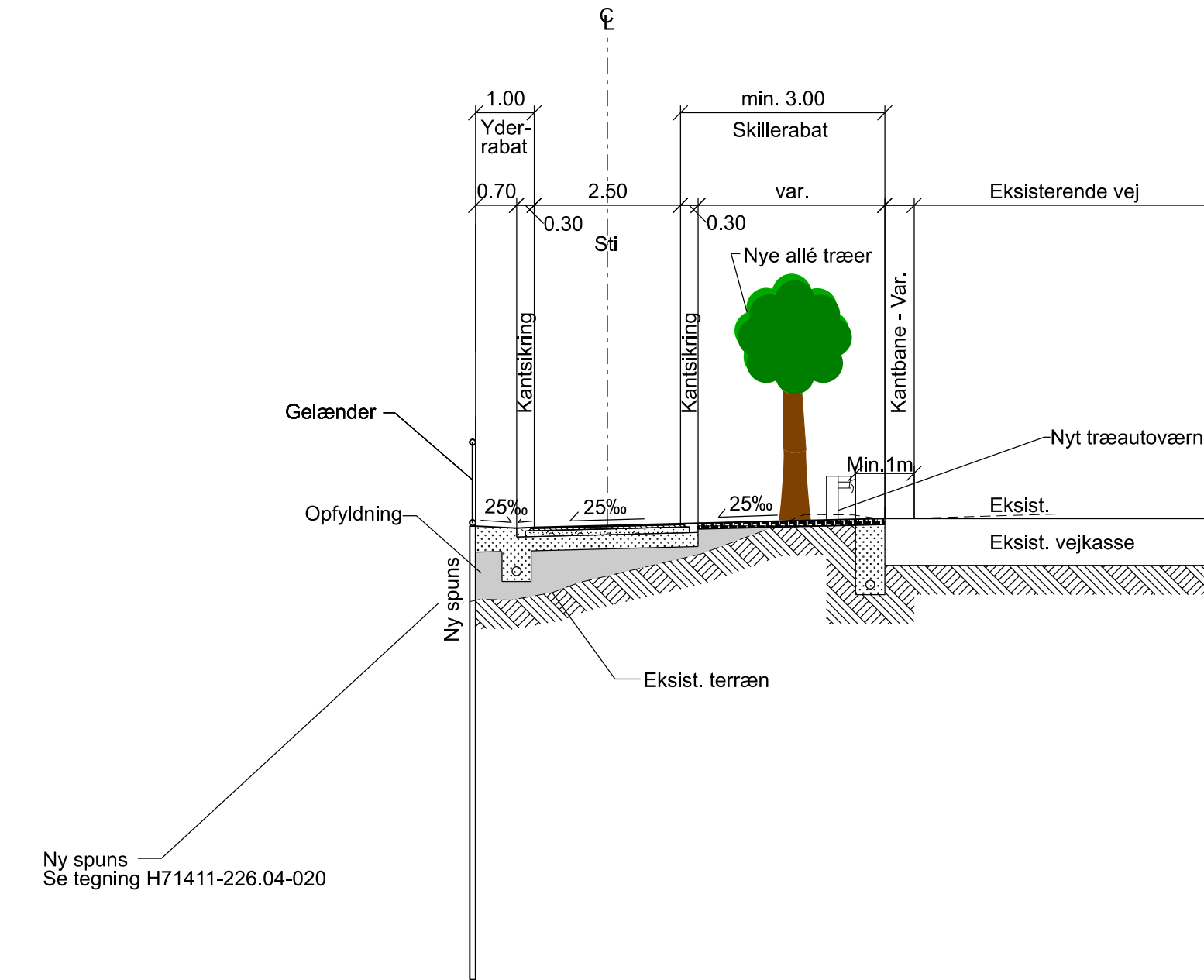
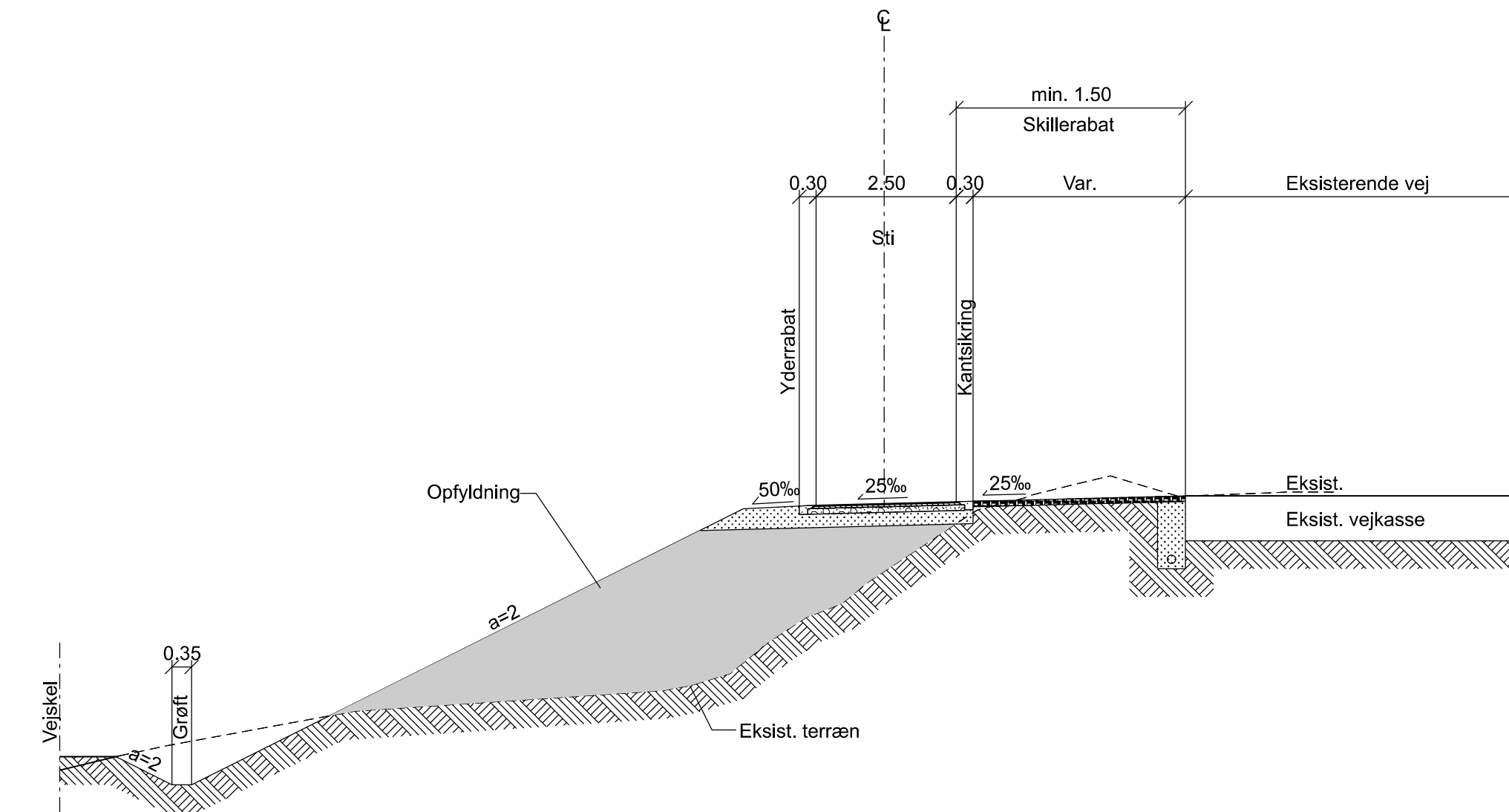
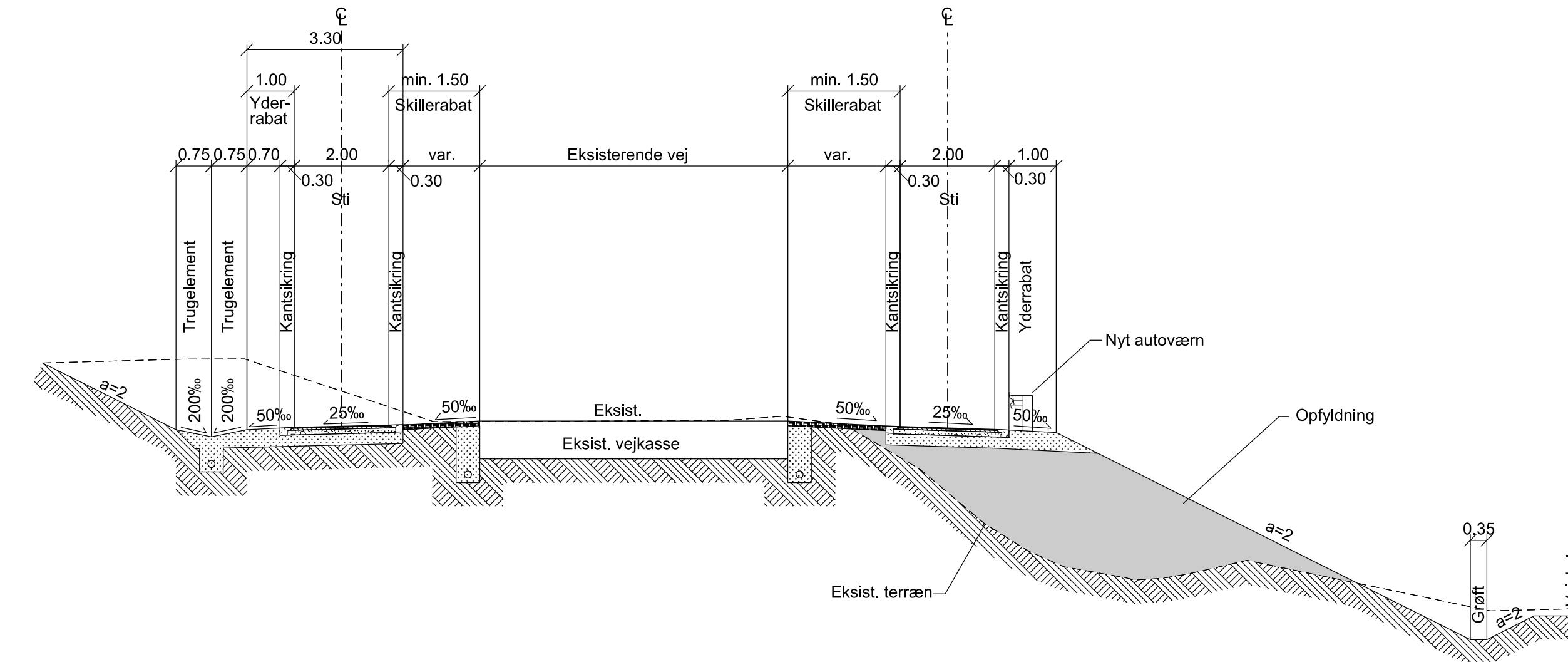
Enkeltrettet cykelsti i hver side
Station 4260 - 4917

Skråninger er vist som et princip.
Både trug og grøfter kan forekomme på
den nord- og sydlige cykelsti

Dobbeltrettet cykelsti
Station 4917 - 5075 og 6098 - 6448

Dobbeltrettet cykelsti
Spunsvæg i haven
Station 5075 - 5390

Dobbeltrettet cykelsti
Spunsvæg langs vej
Station 5663 - 6098



Note:

Normaltværsnittet viser overbygningens principielle udformning.
Normaltværsnittet viser vejafvandingsystemets principielle udformning.

L = længdeprofilreference
K = koblingshøjde
Alle målangivelser er i m.

Signaturer:

- Asfaltlag
- Stabilt grus
- Bundsikringslag
- Muld
- Råjord
- Opfyldning

KOORDINATSYSTEM: DKT M2
H71411 - Projekt til anlæg - CAD-arbejdsområde - Tegningsopsætning/H71411-7008

H714 SVENDBORG - FAABORG

H71411 CYKELSTI VED HVIDKILDE

Projekt til anlæg - Normaltværsnit
Km.: 4.150 - 6.565

1:100

Proj.	MBRA	Tegnet	MHK	Kontrol.	PHJA	Godk.	GBW	Dato	17.02.2023
-------	------	--------	-----	----------	------	-------	-----	------	------------

		Tegn. nr.	H71411-7008	Rev.	-
--	--	-----------	-------------	------	---