

Ansøgning om udvidelse af erhvervshavne og VVM

Ansøgning

Oplysninger om ansøger

Hvem indsender ansøgningen?

Ansøger

Rådgiver på vegne af ansøger

Ansøger - virksomhedsoplysninger

Virksomhedens navn

MIDDELGRUNDSFONDEN

CVR-Nummer

36697334

Adresse

Arsenalvej 10

Postnummer

1436

By

København K

Virksomhedens telefonnummer

40250874

Virksomhedens email

info@middelgrundsfonden.dk

Kontaktperson

Navn

Jesper Nybo Andersen

Telefonnummer

40250874

E-mail

nybo@middelgrundsfonden.dk

Anlæggets placering og størrelse

Angiv venligst titel på projekt:

Ansøgning om godkendelse af kabeltrace fra Middelgrundsfortet

Hvor gennemføres projektet?

Erhvervshavn

Københavns havn

Matrikelnummer:

umatrikuleret

Kajnummer eller bolværk:


Oceankaj

Strækker projektet sig over matrikler ejet af andre end ansøger?

Ja

Nej

Ejer(e)

Du kan tilføje flere ejere ved at trykke på  øverst til venstre.

Hvis du vil fjerne oplysninger om en ejer, skal du klikke på  øverst til venstre.

Husk at vedhæfte samtykkerklæringer fra alle ejere under Dokumentation

Ansøgning om udvidelse af erhvervshavne og VVM

| | |
|----------------------------------|---|
| Ejers navn By og Havn | |
| Navn på virksomhed By og Havn | CVR-nummer 30823702 |
| Adresse Nordre Toldbod 7 | Matrikelnummer 360 Sankt Annæ Øster Kvarter, København |
| Postnummer 1259 | By København K. |

Projektbeskrivelse

Beskriv baggrund for og formål med projektet

Etablering af kabeltracé fra Middelgrundsfortet til Oceankaj, København
Kabeltracé bestående af EI kabel 10kV, 110 mm spildevandsledning, 90 mm Vandledning, Fiberledning

Beskriv projektets arbejdsmetoder

Nedspuling i havbunden / nedgravning på enkelte strækninger

Strækningen mellem Middelgrundsfortet og grænsen til Kbh. Havn er blevet VVM screenet, og anlægget er ikke fundet VVM pligtigt

Overholder projektet lokalplanen for området?

- Ja
 Nej

Kan anlægget anløbes af fartøjer over 1350 ton?

- Ja
 Nej
 Projektet har ikke betydning for, hvilke fartøjer, der kan anløbe anlægget

Er projektet en del af et større projekt?

- Ja
 Nej

Er der tidligere givet en VVM – tilladelse?

- Ja
 Nej

Anlægsperiode

Forventes påbegyndt den:

19.12.2018

Forventes afsluttet den:

31.01.2019

Projektarbejde(r)

Vælg de typer af arbejder, der udføres i projektet:

- Uddybning
 Opfyldning
 Renovering
 Anlæggelse af diverse faste anlæg(eks. broer)
 Andet

Andet

Ansøgning om udvidelse af erhvervshavne og VVM

Beskriv projektarbejdet:


Nedspuling af kabel


Berørte parter

Er der berørte parter til projektet?

- Ja
 Nej

Kontaktoplysninger på berørte parter

Du kan tilføje flere parter ved at trykke på  øverst til venstre.

Hvis du vil fjerne oplysninger, skal du klikke på  øverst til venstre.

| | |
|--|--|
| Part navn | |
| <input type="text" value="Copenhagen Malmö port."/> | |
| Navn på virksomhed | CVR-nummer |
| <input type="text" value="CMP"/> | <input type="text" value="25996011"/> |
| Adresse | Evt. matrikelnummer |
| <input type="text" value="Containervej 9"/> | <input type="text"/> |
| Postnummer | By |
| <input type="text" value="2150"/> | <input type="text" value="København"/> |
| Evt. email | |
| <input type="text" value="peter.landgren@cmport.com"/> | |

Miljømæssige konsekvenser

Hvad bliver projektområdet anvendt til idag?

Sejlads

Vil arbejdet med projektet påvirke miljøet?

- Ja
 Nej

Kryds af hvordan arbejdet i projektet vil påvirke miljøet:

- Støj
 Sedimentspredning
 Forurening
 Affaldsproduktion

Sedimentspredning

Beskriv hvilket område udenfor projektet der vil blive påvirket

Lille sedimentspredning, risikoen er vurderet og sedimentspredningen er til endelig vurdering hos Københavns kommune m.edfør mbl.-§27 stk 2.

Hvor mange mennesker vil blive påvirket?

ingen

Vil påvirkningerne gå ud over landets grænser?

- Ja
 Nej

Kan påvirkningerne forhindres?

- Ja
 Nej

Ansøgning om udvidelse af erhvervshavne og VVM

Er der givet tilladelse til andre projekter i samme område?

Ja

Nej

Skriv navnet på andre projekter, er der givet tilladelse til:

CMP søger uddybning af området

Skal der i arbejdet bruges naturressourcer, herunder sten, sand, granit eller lignede materialer?

Ja

Nej

Er der risici for ulykker i forbindelse med arbejdet (ex. anvendte materiale, teknologi eller arbejdsmetoder) ?

Ja

Nej

Natur og fredning

Ligger området i et natura2000 område?

[Se oversigt over natura2000 områder.](#) (Åbner i nyt vindue)

Ja

Nej

Hvor ligger de nærmeste natura2000 område?

[Se oversigt over natura2000 områder.](#) (Åbner i nyt vindue)

se vedlagte kortmateriale

areal 142, Saltholm

Beskriv hvilken type områder, der er tale om?

[Se oversigt over natura2000 områder.](#) (Åbner i nyt vindue)

Fuglebeskyttelses og habitatområde

Gælder der specielle fredningsbestemmelser for området?

Ja

Nej

Har området en speciel arkæologisk, historisk eller kulturel betydning?

Ja

Nej

Dokumentation

Søkort med indtegnet projekt

Ansøgn ing til trafik- bygge og boligstyrelsen.docx 2 MB

Plan- og skitsetegning over anlægget

Ansøgn ing til trafik- bygge og boligstyrelsen.docx 2 MB

Oversigtskort med hele projektet indtegnet

Ansøgn ing til trafik- bygge og boligstyrelsen.docx 2 MB

Samtykkeerklæring fra berørte grundejere

samtykke.docx 11 KB

Matrikelkort med indtegnet projekt

Ansøgn ing til trafik- bygge og boligstyrelsen.docx 2 MB

Målsatte snittegninger over anlægget

Ansøgn ing til trafik- bygge og boligstyrelsen.docx 2 MB

Projektbeskrivelse

Ansøgn ing til trafik- bygge og boligstyrelsen.docx 2 MB

Yderligere bilag

Ansøgn ing til trafik- bygge og boligstyrelsen.docx 2 MB