

Ansøgning om udvidelse af erhvervshavne og VVM

Ansøgning

Oplysninger om ansøger

Hvem indsender ansøgningen?

Ansøger

Rådgiver på vegne af ansøger

Ansøger - virksomhedsoplysninger

Virksomhedens navn

REALDANIA BY & BYG A/S

CVR-Nummer

10130751

Adresse

Jarmers Plads 2

Postnummer

1551

By

København V

Virksomhedens telefonnummer

70110606

Virksomhedens email

info@realdaniabyg.dk

Kontaktperson

Navn

Anna Hygum Clausen

Telefonnummer

22145301

E-mail

acl@realdaniabyg.dk

Anlæggets placering og størrelse

Angiv venligst titel på projekt:

Midlertidig gangbro over Frederiksholms Kanal

Hvor gennemføres projektet?

Erhvervshavn

Københavns havn

Matrikelnummer:

7000f

Kajnummer eller bolværk:


131

Strækker projektet sig over matrikler ejet af andre end ansøger?

Ja

Nej

Ejer(e)

Du kan tilføje flere ejere ved at trykke på  øverst til venstre.

Hvis du vil fjerne oplysninger om en ejer, skal du klikke på  øverst til venstre.

Husk at vedhæfte samtykkerklæringer fra alle ejere under Dokumentation

Ansøgning om udvidelse af erhvervshavne og VVM

Ejers navn Københavns Kommune	
Navn på virksomhed	CVR-nummer
Adresse Njalsgade 13	Matrikelnummer 7000f
Postnummer 1073	By København S

Projektbeskrivelse

Beskriv baggrund for og formål med projektet

Med henvisning til Trafik-, Bygge- og Boligstyrelsens tilladelse til midlertidig an-læggelse af gangbro over Frederiksholms Kanal, Københavns Havn, dateret 31. august 2015, skal Realdania By & Byg A/S hermed anmode om, at tilladelse bliver forlænget med 2 år.

Den midlertidige gangbro er etableret i henhold til tidligere tilladelse. Der ansø-ges alene om en forlængelse af den tidsmæssige udstrækning af tilladelsen. Midlertidig tilladelse samt efterfølgende forlængelse er uploadet. Der henvises til [j.nr. TS 6020103](#).

Ansøgningen begrundes delvist i, at der i 2. og 3. kvartal af 2019 vil foregå an-lægsarbejder omkring Christians Brygge, som følge af de uheldige omstændig-heder i forbindelse med lastningen af den kommende Cykel- og gangbro over Københavns Havn (Lille langebro), hvor der skete store skader på broen og føl-gende forsinkelse heraf.

Herudover har det netop som følge af den forsinkede etablering af Lille Lange-bro ikke været muligt at undersøge trafikmønstrene for cyklister og gående i området i forbindelse med den kommende bro, herunder til og fra Christians-havn samt rundt i området. Den midlertidige bro over Frederiksholms Kanal an-vendes i dag ifølge den seneste måling fra oktober 2018 af ca. 3.500 menne-sker. Realdania By & Byg A/S vil derfor gerne undersøge, hvordan færdslen på den midlertidige gangbro påvirkes af den kommende Lille Langebro.

Beskriv projektets arbejdsmetoder

Den midlertidige bro er etableret.

Overholder projektet lokalplanen for området?

- Ja
 Nej

Kan anlægget anløbes af fartøjer over 1350 ton?

- Ja
 Nej
 Projektet har ikke betydning for, hvilke fartøjer, der kan anløbe anlægget

Er projektet en del af et større projekt?

- Ja
 Nej

Anlægsperiode

Forventes påbegyndt den:

01.02.2019

Forventes afsluttet den:

01.02.2019

Projektarbejde(r)

Ansøgning om udvidelse af erhvervshavne og VVM

Vælg de typer af arbejder, der udføres i projektet:

- Uddybning
- Opfyldning
- Renovering
- Anlæggelse af diverse faste anlæg(eks. broer)
- Andet

Andet

Beskriv projektarbejdet:


Der sker ikke nye anlægsarbejder.


Berørte parter

Er der berørte parter til projektet?

- Ja
- Nej

Kontaktoplysninger på berørte parter

Du kan tilføje flere parter ved at trykke på  øverst til venstre.

Hvis du vil fjerne oplysninger, skal du klikke på  øverst til venstre.

Part navn Københavns Kommune	
Navn på virksomhed	CVR-nummer
Adresse Njalsgade 13	Evt. matrikelnummer
Postnummer 1073	By København S
Evt. email ED2V@tmf.kk.dk	

Miljømæssige konsekvenser

Hvad bliver projektområdet anvendt til idag?

Samme anvendelse

Vil arbejdet med projektet påvirke miljøet?

- Ja
- Nej

Natur og fredning

Ligger området i et natura2000 område?

[Se oversigt over natura2000 områder.](#) (Åbner i nyt vindue)

- Ja
- Nej

Ansøgning om udvidelse af erhvervshavne og VVM

Hvor ligger de nærmeste natura2000 område?

[Se oversigt over natura2000 områder.](#) (Åbner i nyt vindue)

143

Beskriv hvilken type områder, der er tale om?

[Se oversigt over natura2000 områder.](#) (Åbner i nyt vindue)

Havneområde

Gælder der specielle fredningsbestemmelser for området?

- Ja
 Nej

Har området en speciel arkæologisk, historisk eller kulturel betydning?

- Ja
 Nej

Dokumentation

Søkort med indtegnet projekt

900 Rev0 Plan_Layout.pdf 372 KB

Plan- og skitsetegning over anlægget

151013 Plantegning - justeret beliggenhed.PDF 263 KB

Oversigtskort med hele projektet indtegnet

900 Rev0 Plan_Layout.pdf 372 KB

Samtykkeerklæring fra berørte grundejere

150831 Trafikstyrelsens tilladelse til etablering af midlertidig gangbro.pdf 111 KB

Matrikelkort med indtegnet projekt

900 Rev0 Plan_Layout.pdf 372 KB

Målsatte snittegninger over anlægget

900 Rev0 Plan_Layout.pdf 372 KB

Projektbeskrivelse

Yderligere bilag

Forlængelse af tilladelse til midlertidig gangbro over Frederiksholms kanal .pdf 85 KB