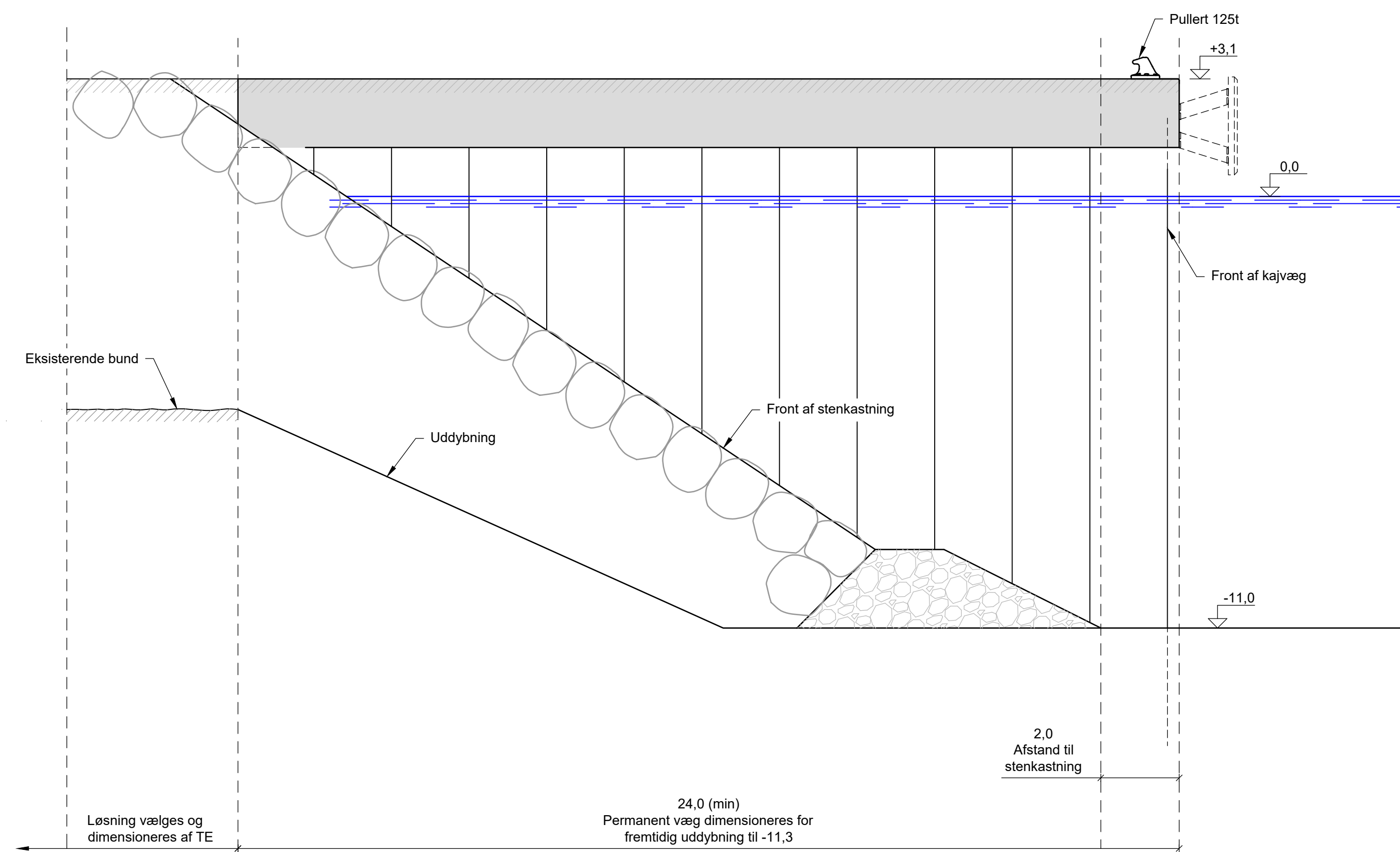
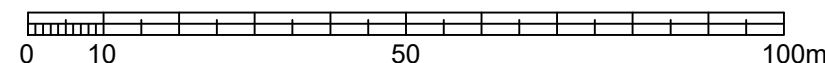
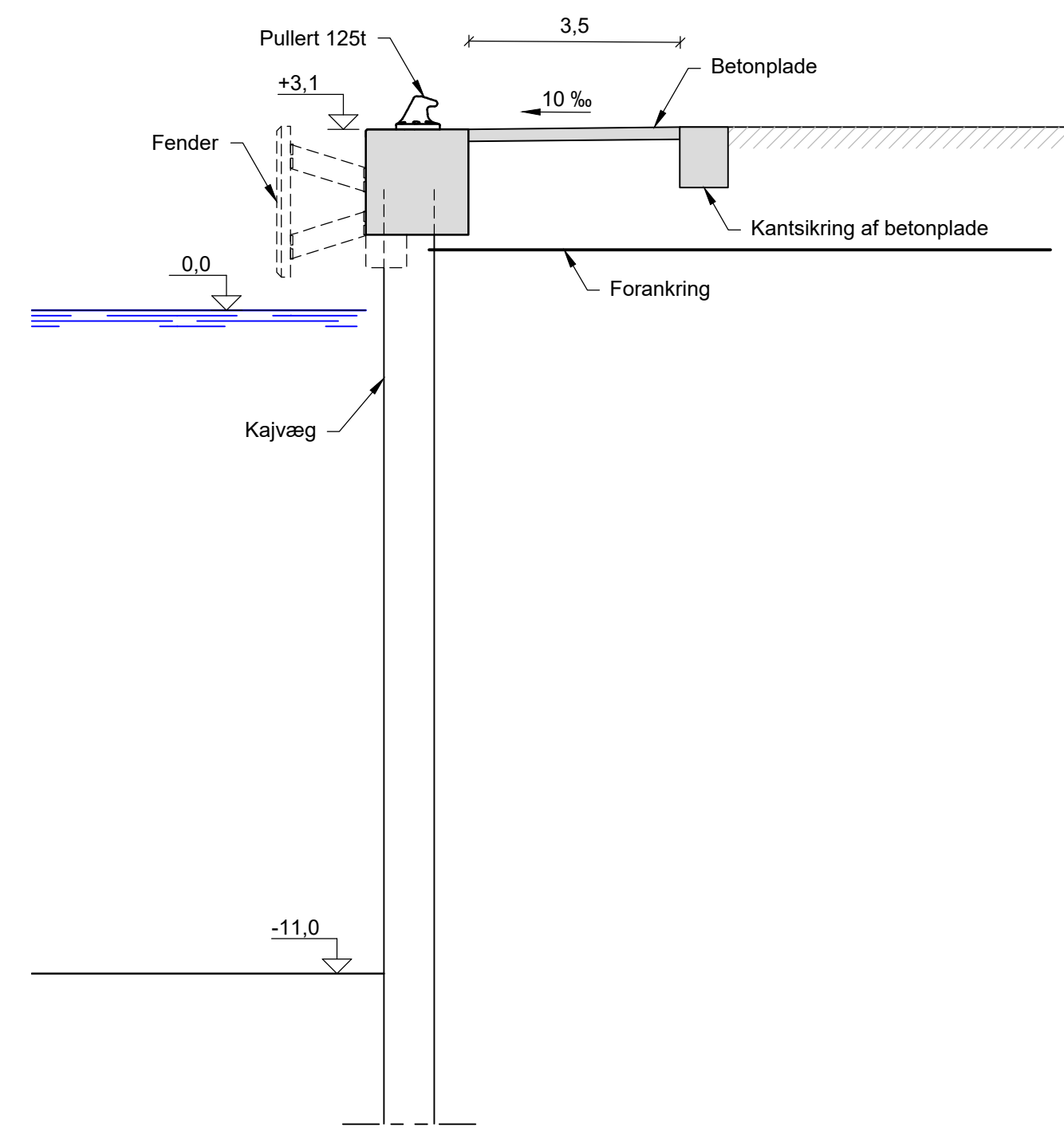




PLAN, 1:1000



SNIT B-B, OPSTALT, 1:100



SNIT A-A, 1:100

NOTE:

Koter er i m angivet i kotesystem DVR90.
 Ubenaevnte mål er i m.
 Koordinatsystem er ETRS89 UTM33.

RHE2_K24_104

Udgave	Betegnelse/Revision	Dato	Udført	Kontrol	Godkendt
Sag:	Rønne Havn Udvidelse af Rønne Havn, Etape 2				
Emne:	Kaj 35 Plan, snit og opstalt (Blag til ansøgning)				
Dato:	2021-01-26	Udf.: HEL	Kont.: FRK	Godk.: FRK	Mål: 1:1000, 1:100
					Rev.:
					Tegn. nr.:
					RHE2_K24_104

