

Ansøgning om udvidelse af erhvervshavne og VVM

Ansøgning

Oplysninger om ansøger

Hvem indsender ansøgningen?

Ansøger

Rådgiver på vegne af ansøger

Ansøger

Hvis du ansøger for en privatperson, skal du indtaste ansøgers navn og adresse. Ansøger du på vegne af en virksomhed, kan du indtaste CVR-nummeret, hvorefter oplysninger om virksomheden automatisk bliver udfyldt.

Fornavn

Efternavn

Virksomhedens CVR

Virksomhedens navn

Adresse

Postnummer

By

Telefonnummer

E-mail

Rådgiver

Virksomhedens navn

CVR-Nummer

Adresse

Postnummer

By

Ansøgning om udvidelse af erhvervshavne og VVM

Virksomhedens telefonnummer

62223085

Virksomhedens email

mail@nmsdiving.dk

Kontaktperson

Navn

kenneth

Telefonnummer

24420012

E-mail

mail@nmsdiving.dk

Anlæggets placering og størrelse

Angiv venligst titel på projekt:

Etablering af fiber forbindelse mellem Langelinie og Amerikakajen

Hvor gennemføres projektet?

- Erhvervshavn
 Københavns havn

Matrikelnummer:

960b


Kajnummer eller bolværk:


201

Strækker projektet sig over matrikler ejet af andre end ansøger?

- Ja
 Nej

Ejer(e)

Du kan tilføje flere ejere ved at trykke på  øverst til venstre.

Hvis du vil fjerne oplysninger om en ejer, skal du klikke på  øverst til venstre.

Husk at vedhæfte samtykkerklæringer fra alle ejere under Dokumentation

Ejers navn	
Harbour P/S	
Navn på virksomhed	CVR-nummer
Adresse	Matrikelnummer
Gothersgade 49	960b
Postnummer	By
1,123	København K

Projektbeskrivelse

Beskriv baggrund for og formål med projektet

Nationalbankens ikoniske domicil på Havnegade 5 skal gennemgribende renoveres over de næste 4-5 år. Nationalbanken flytter derfor til et midlertidigt domicil på Langelinie Allé 47, forventet ca. før sommerferien 2020.

Forinden skal det midlertidige lejemål have mindst samme grad af sikkerhedsforanstaltninger som deres nuværende bygning har. Dette gælder også dataforbindelserne. For at sikre dette har Nationalbanken afholdt et udbud på de nødvendige dataforbindelser, hvor flg. krav bl.a. blev gjort gældende:

"De to fiberforbindelser skal etableres med 100% alternativitet, dvs. ingen sammenfald af brønde, førings-veje, osv."

Da de nuværende forbindelser til Langelinie Allé har et kendt "single point of failure" i den sydligste ende, nødvendiggør Nationalbankens kravspecifikation en etablering af en ny 100% alternativ forbindelse.

Qua Langelinies særlige udformning er løsningen derfor at etablere en ny linie gennem havnebassinet, uanset deres valg af leverandør.

Beskriv projektets arbejdsmetoder

Mellem de 2 kajstrækninger skal der udlægges et omrør til fiber forbindelse, som efter udlægning nedspules i havbunden. Se vedhæftet beskrivelse.

Overholder projektet lokalplanen for området?

- Ja
 Nej

Kan anlægget anvendes til lastning eller losning og anløbes af fartøjer over 1350 ton?

- Projektet har ikke betydning for, hvilke fartøjer, der kan anløbe anlægget
 Ja
 Nej

Er projektet en del af et større projekt?

- Ja
 Nej

Anlægsperiode

Forventes påbegyndt den:

02/03/2020

Forventes afsluttet den:

31/03/2020

Projektarbejde(r)

Vælg de typer af arbejder, der udføres i projektet:

- Uddybning
 Opfyldning
 Renovering
 Anlæggelse af diverse faste anlæg(eks. broer)
 Andet

Andet

Beskriv projektarbejdet:


Udlægning af fiberrør til fiberforbindelse, der efterfølgende nedspules i havbunden


Berørte parter

Er der berørte parter til projektet?

- Ja
 Nej

Kontaktoplysninger på berørte parter

Du kan tilføje flere parter ved at trykke på  øverst til venstre.

Hvis du vil fjerne oplysninger, skal du klikke på  øverst til venstre.

Part navn	
by og havn	
Navn på virksomhed	CVR-nummer
Adresse	Evt. matrikelnummer
Nordre Toldbod 7	
Postnummer	By
1259	København
Evt. email	

Miljømæssige konsekvenser

Hvad bliver projektområdet anvendt til idag?

det er et havnebassin

Kryds af hvordan arbejdet i projektet vil påvirke miljøet:

- Støj
 Sedimentspredning
 Forurening
 Affaldsproduktion
 Projektet vil ikke påvirke miljøet

Sedimentspredning

Beskriv hvilket område udenfor projektet der vil blive påvirket

Vi mere ikke at der er områder uden for projektet, som vil blive påvirket

Hvor mange mennesker vil blive påvirket?

ingen

Ansøgning om udvidelse af erhvervshavne og VVM

Vil påvirkningerne gå ud over landets grænser?

- Ja
 Nej

Kan påvirkningerne forhindres?

- Ja
 Nej

Er der givet tilladelse til andre projekter i samme område?

- Ja
 Nej

Skriv navnet på andre projekter, er der givet tilladelse til:

Kabel føring fra Ocenakajen til Middelgrundsfortet

Skal der i arbejdet bruges naturressourcer, herunder sten, sand, granit eller lignede materialer?

- Ja
 Nej

Er der risici for ulykker i forbindelse med arbejdet (ex. anvendte materiale, teknologi eller arbejdsmetoder) ?

- Ja
 Nej

Natur og fredning

Ligger området i et natura2000 område?

[Se oversigt over natura2000 områder.](#) (Åbner i nyt vindue)

- Ja
 Nej

Hvor ligger de nærmeste natura2000 område?

[Se oversigt over natura2000 områder.](#) (Åbner i nyt vindue)

område 142

Beskriv hvilken type områder, der er tale om?

[Se oversigt over natura2000 områder.](#) (Åbner i nyt vindue)

Ramsarområde

Gælder der specielle fredningsbestemmelser for området?

- Ja
 Nej

Har området en speciel arkæologisk, historisk eller kulturel betydning?

- Ja
 Nej

Dokumentation

Søkort med indtegnet projekt

Søkort med trace.pdf 216 KB

Plan- og skitsetegning over anlægget

Søkort med trace.pdf 216 KB

Oversigtskort med hele projektet indtegnet

Søkort med trace.pdf 216 KB

Samtykkeerklæring fra berørte grundejere

Matrikelkort med indtegnet projekt

Søkort med trace.pdf 216 KB

Målsatte snittegninger over anlægget

Søkort med trace.pdf 216 KB

Projektbeskrivelse

2019 Fiberkabel Langelinie-Amerikakajen.pdf 14 MB

Yderligere bilag

Tryk på "+" for at tilføje flere bilag

Technical-Data-Sheet_5x20-16mm-DB.pdf 133 KB

