Bilag 1

Ansøgningsskema

Nedenstående skema angiver de oplysninger, som skal indgives til myndighederne ved ansøgning af projekter, der er omfattet af lovens bilag 2, jf. lovens § 21. Bygherren skal, hvor det er relevant for ansøgningen om det konkrete projekt, tage hensyn til kriterierne i lovens bilag 6, når skemaet udfyldes. Såfremt der allerede foreligger oplysninger om de indvirkninger, projektet kan forventes at få på miljøet, medsendes disse oplysninger. Skemaet finder ikke anvendelse for sager, der behandles af Naturstyrelsen og Energistyrelsen. Skemaets oplysningskrav er vejledende og fastsat under hensyntagen til kriterierne i lovens bilag 5.

Basisoplysninger	**Tekst**
Projektbeskrivelse (kan vedlægges)	Projektbeskrivelse inkl. Bilag er vedlagt ansøgningsskemaet.
Navn, adresse, telefonnr. og e-mail på bygherre	Energinet Tonne Kjærsvej 65 7000 Fredericia Tlf. 70 10 22 44 e-mail: info@energinet.dk
Navn, adresse, telefonnr. og e-mail på kontaktperson	Karen Raagaard Tlf. 23 46 05 72 e-mail: kar@energinet.dk
Projektets adresse, matr. nr. og ejerlav. For havbrug angives anlæggets geografiske placering angivet ved koordinater for havbrugets 4 hjørneafmærkninger i bredde/længde (WGS-84 datum).	Søndre Ringvej 154-158 2665 Vallensbæk Strand Mast 28: matrikel 105, Vallensbæk By, Vallensbæk Mast 29: matrikel 7000cz, Brøndbyvester By, Brøndbyvester
Projektet berører følgende kommune eller kommuner (omfatter såvel den eller de kommuner, som projektet er placeret i, som den eller de kommuner, hvis miljø kan tænkes påvirket af projektet)	Vallensbæk Kommune Brøndby Kommune
Oversigtskort i målestok eks. 1:50.000 – Målestok angives. For havbrug angives anlæggets placering på et søkort.	Oversigtskort i målestok 1:5000. Projektet omfatter arbejder i forbindelse med mast 28 og mast 29.

	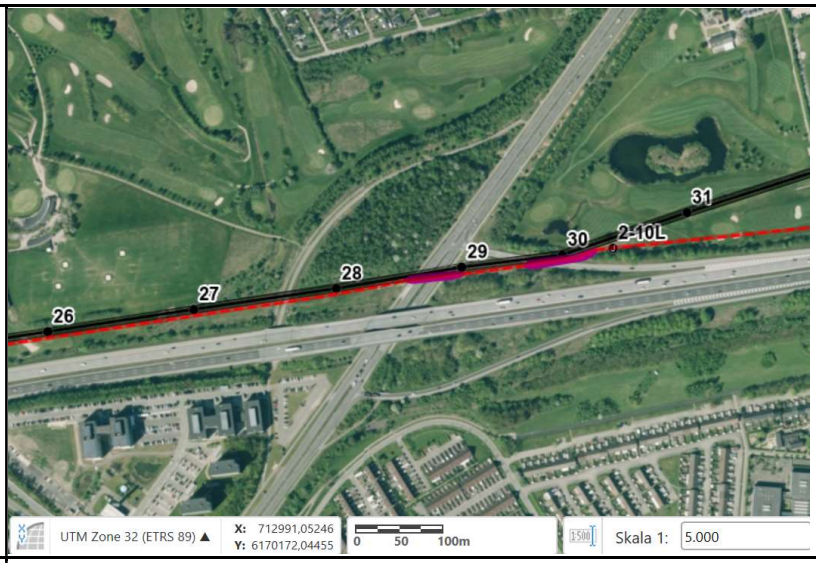		
Kortbilag i målestok 1:10.000 eller 1:5.000 med indtegning af anlægget og projektet (vedlægges dog ikke for strækningsanlæg).	Målestok angives: Der henvises til ovenstående kort, da projektet ikke medføre etablering af synlige anlæg. Desuden fremgår der kortmateriale i den vedlagte projektbeskrivelse.		
Forholdet til VVM reglerne	**Ja**	**Nej**	
Er projektet opført på bilag 1 til lov om miljøvurdering af planer og programmer og konkrete projekter (VVM).		x	Hvis ja, er der obligatorisk VVM-pligtigt. Angiv punktet på bilag 1:
Er projektet opført på bilag 2 til lov om miljøvurdering af planer og programmer og af konkrete projekter (VVM).	x		Hvis ja, angiv punktet på bilag 2: projektet er omfattet af punkt 3 – Energiindustrien
Projektets karakteristika	**Tekst**		
1. Hvis bygherren ikke er ejer af de arealer, som projektet omfatter angives navn og adresse på de eller den pågældende ejer, matr. nr. og ejerlav	Mast 28: matrikel 105, Vallensbæk By, Vallensbæk – ejes af Vejdirektoratet, Carsten Niebuhrs Gade 43, 5. sal, 1577 København V. Mast 29: matrikel 7000cz, Brøndbyvester By, Brøndbyvester – ejes af Vejdirektoratet, Carsten Niebuhrs Gade 43, 5. sal, 1577 København V.		
2. Arealanvendelse efter projektets realisering. Det fremtidige samlede bebyggede areal i m^2 Det fremtidige samlede befæstede areal i m^2 Nye arealer, som befæstes ved projektet i m^2	Projektet omfatter mastehævning samt udvidelse af underjordiske fundamenter omkring mast nr. 28 og mast nr. 29, og vil således ikke medføre ændring i arealanvendelse eller befæstningsgrad i forhold til nuværende forhold.		
3. Projektets areal og volumenmæssige udformning Er der behov for grundvandssænkning i forbindelse med projektet og i givet fald hvor meget i m	Efter projektets gennemførelse vil der ikke være nogle synlige arealmæssige forandringer i området, da mastefundamenterne er placeret under jorden. I forbindelse med gennemførelse af anlægsarbejdet vil der være behov for etablering af midlertidige arbejdspladser jf. nedenstående kort (se desuden den vedlagte projektbeskrivelse):		

Projektets samlede grundareal angivet i ha eller m² Projektets bebyggede areal i m² Projektets nye befæstede areal i m² Projektets samlede bygningsmasse i m³ Projektets maksimale bygningshøjde i m Beskrivelse af omfanget af eventuelle nedrivningsarbejder i forbindelse med projektet	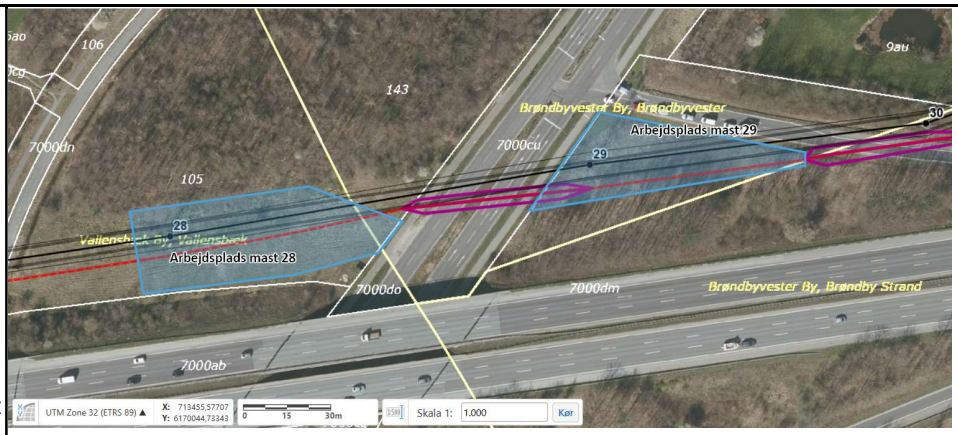 Masterne hæves fra 15 til 17 m i højden. Der kan opstå et behov for en midlertidig grundvandssænkning ved mastefundamenterne, såfremt at grundvandet står højt under anlægsperioden. Dette er jf. vedlagte projektbeskrivelse mest relevant for mast nr. 28. Vurderes der at være behov for at iværksætte en midlertidig grundvandssænkning vil Energinet søge Vallensbæk Kommune om udledningstilladelse efter § 19 i MBL.
4. Projektets behov for råstoffer i anlægsperioden Råstofforbrug i anlægsperioden på type og mængde: Vandmængde i anlægsperioden Affaldstype og mængder i anlægsperioden Spildevand til renseanlæg i anlægsperioden Spildevand med direkte udledning til vandløb, søer, hav i anlægsperioden Håndtering af regnvand i anlægsperioden Anlægsperioden angivet som mm/åå – mm/åå	I projektet forventes der jf. vedlagte projektbeskrivelse af være følgende forbrug af råstoffer: • Ca. 40 m³ beton til forstærkning af mastefundamenter • Ca. 4 tons armeringsjern til fundament • Ca. 2 tons stål til masteskamler • Ca. 20 m³ stabilgrus til underlag af fundament • Ca. 50 m² træ-konstruktion med regler og plader til støbeforskalling Der forventes at blive opgravet sammenlagt 60 m³ jord og muld omkring eksisterende fundamenter. Dette vil blive miljøundersøgt og bragt til mulddepot efter gældende regler på området. Gennemførelse af projektet vil medføre begrænsede mængder affald, primært i form af oprivning af eksisterende beton, forskalling og fraklip af armeringsjern. Affald køres til nærliggende genbrugsplads efter gældende regler på området. Der forekommer ikke spildevand i forbindelse med projektet og der vurderes ikke at være behov for at iværksætte særlige foranstaltninger i forhold til håndtering af regnvand. Anlægsperioden er koordineret med Hovedstadens Letbane og forventes som følger: • Etablering af fundamenter – marts-april 2021 • Løft af master – maj 2021 Tidsplanen er foreløbig og kan ændre sig afhængig af hvordan arbejdet koordineres med Hovedstadens Letbane.
Projektets karakteristika	**Tekst**
5. Projektets kapacitet for så vidt angår flow ind og ud samt angivelse af placering og opbevaring på kortbilag af råstoffet/produktet i driftsfasen: Råstoffer – type og mængde i driftsfasen	Projektet vil ikke medføre et forbrug af råstoffer under driftsfasen.

Mellemprodukter – type og mængde i driftsfasen Færdigvarer – type og mængde i driftsfasen Vandmængde i driftsfasen			
6. Affaldstype og årlige mængder, som følge af projektet i driftsfasen: Farligt affald: Andet affald: Spildevand til renseanlæg: Spildevand med direkte udledning til vandløb, sø, hav: Håndtering af regnvand:	Projektet medfører ikke produktion af affald eller spildevand i driftsfasen og kræver ligeledes ikke en indsats til håndtering af regnvand.		
Projektets karakteristika	**Ja**	**Nej**	**Tekst**
7. Forudsætter projektet etablering af selvstændig vandforsyning?		x	
8. Er projektet eller dele af projektet omfattet af standardvilkår eller en branchebekendtgørelse?		x	Hvis »ja« angiv hvilke. Hvis »nej« gå til punkt 10
9. Vil projektet kunne overholde alle de angivne standardvilkår eller krav i branchebekendtgørelsen?			Hvis »nej« angives og begrundes hvilke vilkår, der ikke vil kunne overholdes.
10. Er projektet eller dele af projektet omfattet af BREF-dokumenter?		x	Hvis »ja« angiv hvilke. Hvis »nej« gå til pkt. 12.
11. Vil projektet kunne overholde de angivne BREF-dokumenter?			Hvis »nej« angives og begrundes hvilke BREF-dokumenter, der ikke vil kunne overholdes.
12. Er projektet eller dele af projektet omfattet af BAT-konklusioner?		x	Hvis »ja« angiv hvilke. Hvis »nej« gå til punkt 14.
Projektets karakteristika	**Ja**	**Nej**	**Tekst**
13. Vil projektet kunne overholde de angivne BAT-konklusioner?	x		Hvis »nej« angives og begrundes hvilke BAT-konklusioner, der ikke vil kunne overholdes.
14. Er projektet omfattet af en eller flere af Miljøstyrelsens vejledninger eller bekendtgørelser om støj eller eventuelt lokalt fastsatte støjgrænser?	x		Hvis »ja« angives navn og nr. på den eller de pågældende vejledninger eller bekendtgørelser. Hvis »nej« gå til pkt. 17.
15. Vil anlægsarbejdet kunne overholde de eventuelt lokalt fastsatte vejledende grænseværdier for støj og vibrationer?	x		Hvis »nej« angives overskridelsens omfang og begrundelse for overskridelsen
16. Vil det samlede projekt, når anlægsarbejdet er udført, kunne overholde de	x		Hvis »nej« angives overskridelsens omfang og begrundelse for overskridelsen

vejledende grænseværdier for støj og vibrationer?			
17. Er projektet omfattet Miljøstyrelsens vejledninger, regler og bekendtgørelser om luftforurening?		x	Hvis »ja« angives navn og nr. på den eller de pågældende vejledninger, regler eller bekendtgørelser. Hvis »nej« gå til pkt. 20.
18. Vil anlægsarbejdet kunne overholde de vejledende grænseværdier for luftforurening?			Hvis »Nej« angives overskridelsens omfang og begrundelse for overskridelsen.
19. Vil det samlede projekt, når anlægsarbejdet er udført, kunne overholde de vejledende grænseværdier for luftforurening?			Hvis »Nej« angives overskridelsens omfang og begrundelse for overskridelsen.
20. Vil projektet give anledning til støvgener eller øgede støvgener I anlægsperioden? I driftsfasen?		x	Hvis »ja« angives omfang og forventet udbredelse. Anlægsarbejderne kan, afhængigt af perioden de udføre i, medføre øgede støvmængder, men det vil være i en midlertidig periode og have et begrænset omfang, hvorfor det vurderes at have en væsentlig karakter. I driftsfasen vil der ikke forekomme støvgener.
Projektets karakteristika	**Ja**	**Nej**	**Tekst**
21. Vil projektet give anledning til lugtgener eller øgede lugtgener I anlægsperioden? I driftsfasen?		x	Hvis »ja« angives omfang og forventet udbredelse.
22. Vil anlægget som følge af projektet have behov for belysning som i aften og nattetimer vil kunne oplyse naboarealer og omgivelserne I anlægsperioden? I driftsfasen?		x	Hvis »ja« angives og begrundes omfanget.
23. Er anlægget omfattet af risikobekendtgørelsen, jf. bekendtgørelse om kontrol med risikoen for større uheld med farlige stoffer nr. 372 af 25. april 2016?		x	
Projektets placering	**Ja**	**Nej**	**Tekst**
24. Kan projektet rummes inden for lokalplanens generelle formål?	x		Hvis »nej«, angiv hvorfor:
25. Forudsætter projektet dispensation fra gældende bygge- og beskyttelseslinjer?		x	Hvis »ja« angiv hvilke:
26. Indebærer projektet behov for at begrænse anvendelsen af naboarealer?		x	

27. Vil projektet kunne udgøre en hindring for anvendelsen af udlagte råstofområder?		x	
28. Er projektet tænkt placeret indenfor kystnærhedszonen?		x	
Projektets placering	**Ja**	**Nej**	**Tekst**
29. Forudsætter projektet rydning af skov? (skov er et bevokset areal med træer, som danner eller indenfor et rimeligt tidsrum ville danne sluttet skov af højstammede træer, og arealet er større end ½ ha og mere end 20 m bredt.)		x	Det vurderes at de planlagte arbejder i forbindelse med projektet kan holdes indenfor det bælte, hvor træer er blevet fældet i forbindelse med etablering af eksisterende master og højspændingsledninger. Projektet vurderes derfor ikke at omfatte fældning af træer.
30. Vil projektet være i strid med eller til hinder for realiseringen af en rejst fredningssag?		x	
31. Afstanden fra projektet i luftlinje til nærmeste beskyttede naturtype i henhold til naturbeskyttelseslovens § 3.			Der er ca. 100 m fra mast nr. 29 til den nærmeste § 3 beskyttede sø/vandhul beliggende mod nordøst: 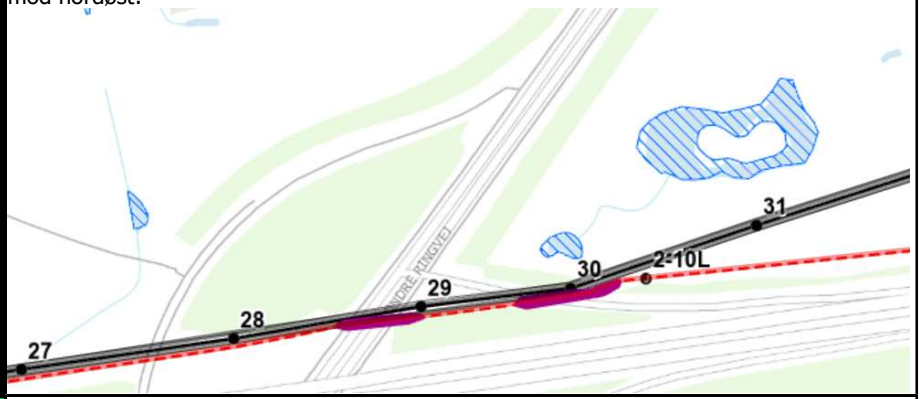
32. Er der forekomst af beskyttede arter og i givet fald hvilke?		x	Der er ikke kendskab til konkrete forekomster af beskyttede arter inden for projektets område.
33. Afstanden fra projektet i luftlinje til nærmeste fredede område.			Der er ca. 1.900 m fra mast nr. 28 til det nærmeste fredede område (Vallensbæk Kirke, reg. nr. 01860.01): 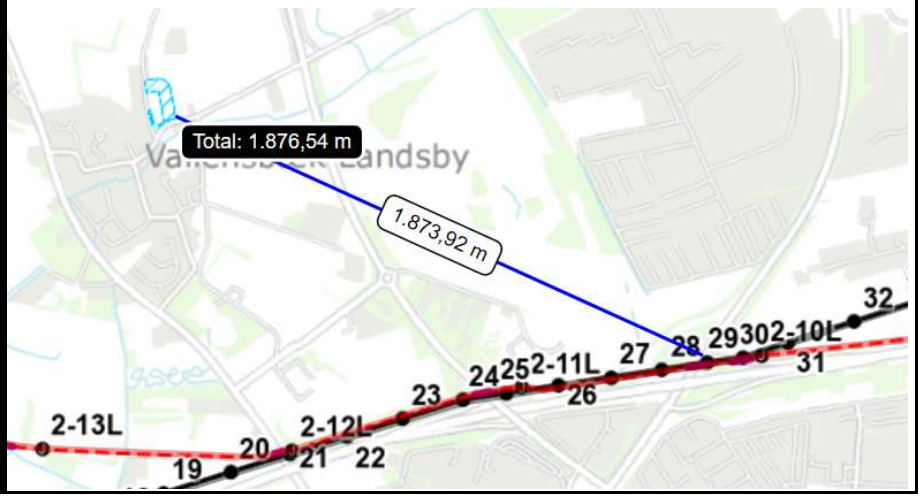

34. Afstanden fra projektet i luftlinje til nærmeste internationale naturbeskyttelsesområde (Natura 2000-områder, habitatområder, fuglebeskyttelsesområder og Ramsarområder).			Der er ca. 6.350 m fra mast nr. 29 til det nærmeste Natura 2000 område nr. 143 – Vestamager og havet syd for. 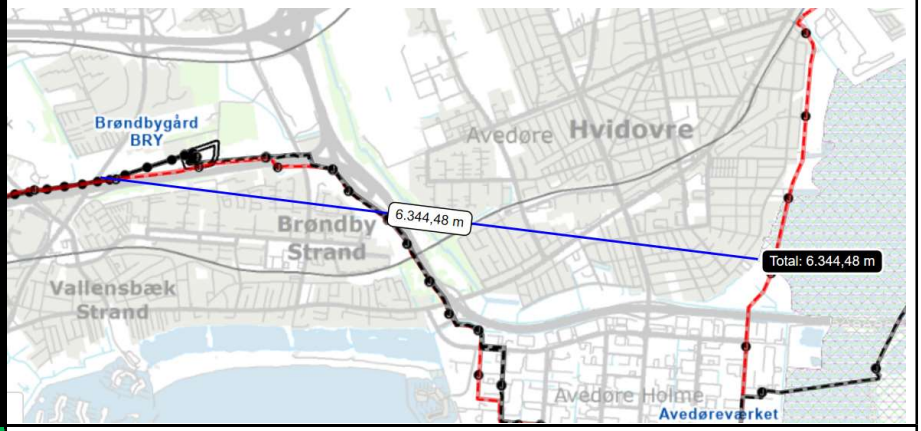
35. Vil projektet medføre påvirkninger af overfladevand eller grundvand, f.eks. i form af udledninger til eller fysiske ændringer af vandområder eller grundvandsforekomster?		x	Hvis »ja« angives hvilken påvirkning, der er tale om.
36. Er projektet placeret i et område med særlige drikkevandinteresser?		x	
37. Er projektet placeret i et område med registreret jordforurening?		x	
38. Er projektet placeret i et område, der i kommuneplanen er udpeget som område med risiko for oversvømmelse.		x	
39. Er projektet placeret i et område, der, jf. oversvømmelsesloven, er udpeget som risikoområde for oversvømmelse?		x	
Projektets placering	**Ja**	**Nej**	**Tekst**
40. Er der andre lignende anlæg eller aktiviteter i området, der sammen med det ansøgte må forventes at kunne medføre en øget samlet påvirkning af miljøet (Kumulative forhold)?	x		Projektet er direkte afledt af Hovedstadens Letbanes projekt vedr. etablering af en letbane i Ringvej O3 mellem Ishøj og Lundtofte.
41. Vil den forventede miljøpåvirkning kunne berøre nabolande?		x	
42. En beskrivelse af de tilpasninger, ansøger har foretaget af projektet inden ansøgningen blev indsendt og de påtænkte			For at begrænse genevirkningen af støj og vibrationer i forbindelse med anlægsarbejdet tilstræber Energinet i videst muligt omfang, at arbejderne

foranstaltninger med henblik på at undgå, forebygge, begrænse eller kompensere for væsentlige skadelige virkninger for miljøet?		gennemføres inden for normal arbejdstid i de områder, hvor anlægsarbejdet ligger tæt på boliger. Projektet planlægges mandag-fredag kl. 7 til 17 i en periode på sammenlagt 3-4 uger. Forskrifter for anlægsstøj i de berørte kommuner vil desuden blive overholdt.

43. Undertegnede erklærer herved på tro og love rigtigheden af ovenstående oplysninger.

Dato:_____17.07.2020_____ Bygherre/anmelder:_____Trine Sundorph Jensen_____

Vejledning

Skemaet udfyldes af bygherren eller dennes rådgiver baseret på bygherrens viden om eget projekt sammenholdt med de oplysninger og vejledninger, der henvises til i skemaet. Det forudsættes således, at bygherren eller dennes rådgiver er fortrolig med den miljølovgivning, som projektet omfattes af. Bygherren skal ikke gennem præcise beregninger angive projektets forventede påvirkninger men alene tage stilling til overholdelsen af vejledende grænseværdier og angivne miljøforhold baseret på de oplysninger, der kan hentes på offentlige hjemmesider.

Farverne »rød/gul/grøn« angiver, hvorvidt det pågældende tema kan antages at kunne medføre, at projektet vurderes at kunne påvirke miljøet væsentligt og dermed være VVM-pligtigt. »Rød« angiver en stor sandsynlighed for VVM-pligt og »grøn« en minimal sandsynlighed for VVM-pligt. Hvis feltet er sort, kan spørgsmålet ikke besvares med ja eller nej. VVM-pligten afgøres dog af VVM-myndigheden. I de fleste tilfælde vil kommunen være VVM-myndighed.

Bygherres eller dennes rådgivers udfyldelse af skemaet er omfattet af straffelovens § 161 om strafansvar ved afgivelse af urigtige oplysninger til en offentlig myndighed.