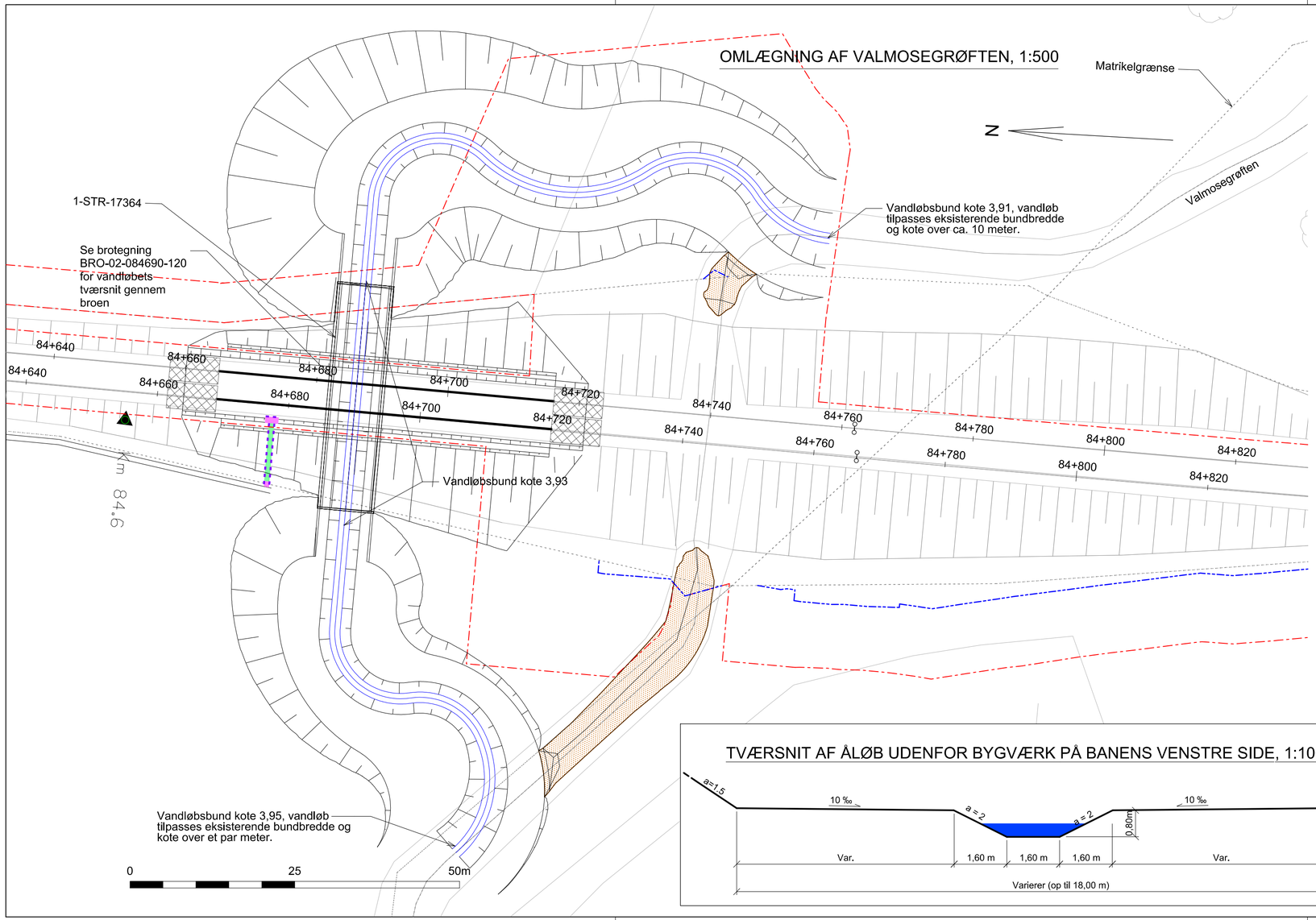

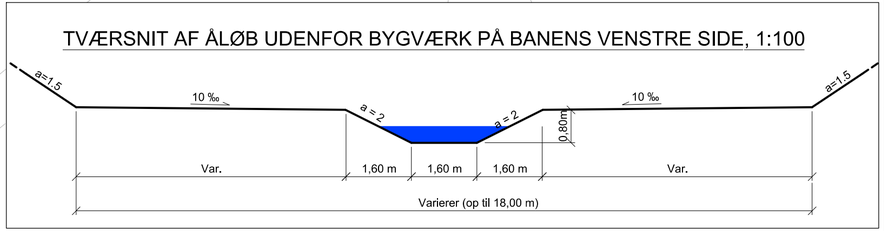

NOTER:

Koordinatsystem er Kp2000S og vertical reference er DVR90.

SIGNATURER

- Entreprisegrænse
- Projektgrænse
- Udført VD projekt i forbindelse med Næstved Omfartsvej
- Grøft
- Terrænregulering
- Se brotegning BRO02-84690-120 for vandløbets tværsnit gennem broen.

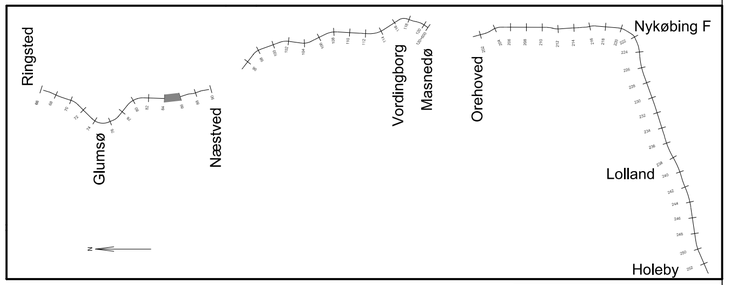

FORELØBIG
01/02/2018 - 18:21:47

Udgave	Beskrivelse

© Ringsted, Næstved, Vordingborg og Guldborgsund. Geodatastyrelsen.

banedanmark

Verificeret

Afløser

Adresse
Banedanmark
Amerika Plads 15
2100 København Ø

Projektering
M. J. ERIKSSON A/S
COWI

	1. udgave Dato og initialer	Seneste udgave Dato og initialer	Mål SOM VIST
Udarbejdet	01.02.2018 KHP		Enhed
Kontrolleret	01.02.2018 JOKC		m
Godkendt	01.02.2018 JRS		

Tegningsnavn
Ringsted - Femern banen
E2001 - DP-03 Gelsted - Bane - DD
St. 84+690, Plan og snit
Omlægning af Valmosegrøften

© Copyright Banedanmark

Sprog	Udgave	Tegningsnr.	Side/af sider
Dansk	00.01 01.02.2018	LAF-02-077500-111	1 / 1

This drawing is printed on -