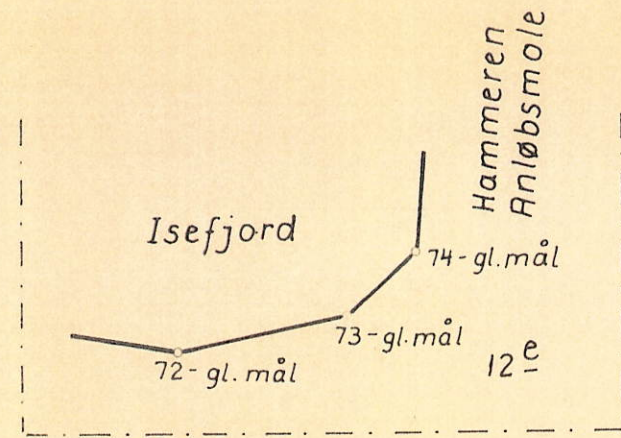


Opmålingsdistrikt
7 03

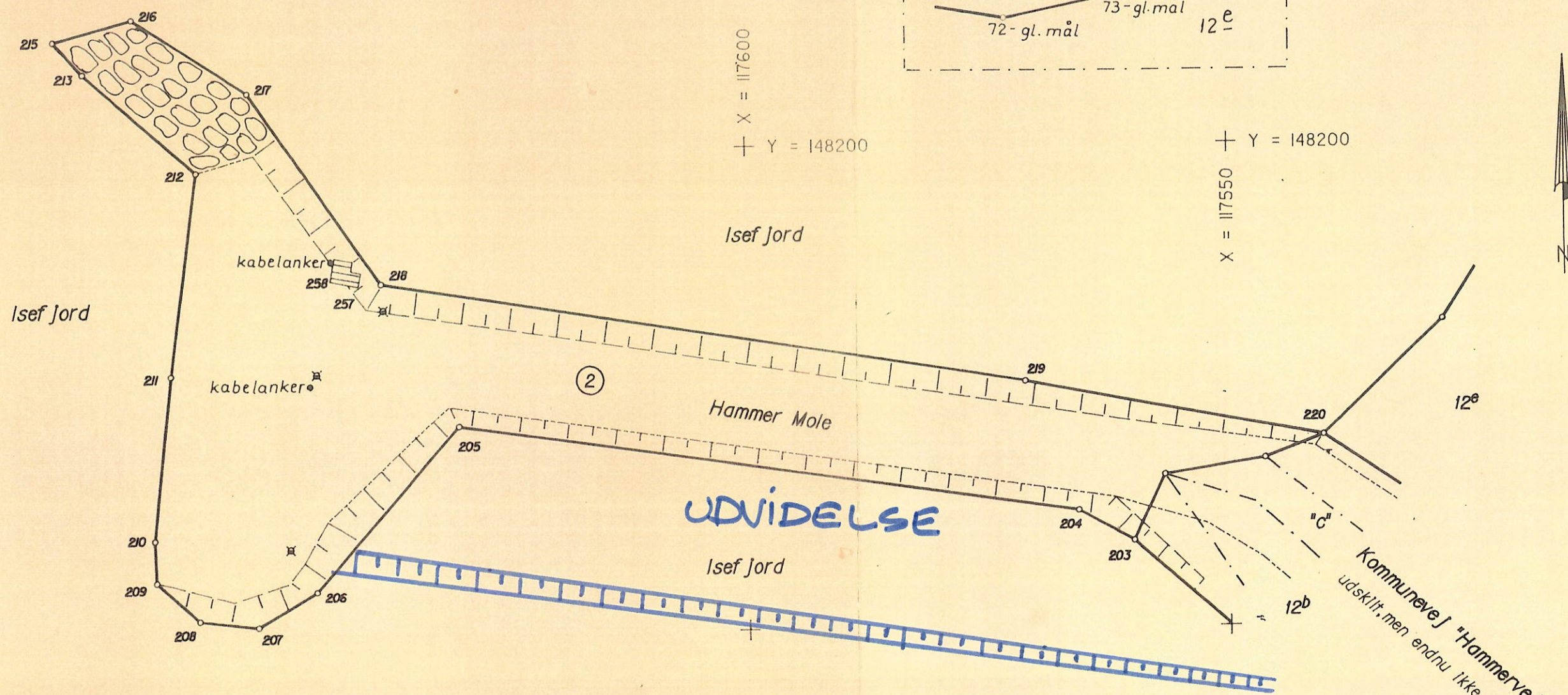
Måleblad

Ifølge lov nr. 137 af 7. marts 1990 §45 er den, som flytter, borttager eller odelægger et kendetligt skelmærke eller et varigt mærke for opmåling, pligtig at betale udgifterne ved dets genanbringelse, og kan idømmes bøde, jfr. §48.

Landinspektør Henning Østergaard, Kalundborgvej 14B, 4300 Holbæk. Tlf. 53431909.



MÅLEBLAD NR.2




Ejerlav: Vejleby By, Ferslev
 Kommune: Skibby
 Opmålt i: okt. 1994
 Målforhold: 1:500
 Lsp. j. nr.: 7061.

[Signature]
Landinspektør

- Signaturforklaring:
- B o : Betonskelpæl
 - J o : Jernrør med skeltegn
 - P o : Plade eller bolt med skeltegn
 - T o : Træpæl med skeltegn
 - B/D o : Betonskelpæl sikret med underjordisk drænrør
 - B/J o : Betonskelpæl sikret med underjordisk jernrør
 - J/D o : Jernrør sikret med underjordisk drænrør
 - J/J o : Jernrør sikret med underjordisk jernrør
 - S o : Plastikmærkning sikret med underjordisk sonde 70 KHz
 - - - - - : Blindt skel, der ikke bortfalder
- Andre signaturer:
Se DS 104 og 198

Mål eller koordinater, der kun er til brug ved indlægnen på matrikelkortet, er angivet med klamme.
 Mål eller koordinater, der er overført fra en sag, der tidligere er indsendt til Kort- og Matrikelstyrelsen, er mærket med GI.

Hertil hører koordinatliste



Godkendt af Kort- og Matrikelstyrelsen
 Blad nr. 31-4 Måleblad Imperial 3 mil
 Udgivet af Den danske Landinspektørforening